


MODULARIO
F. 119 rend. 497

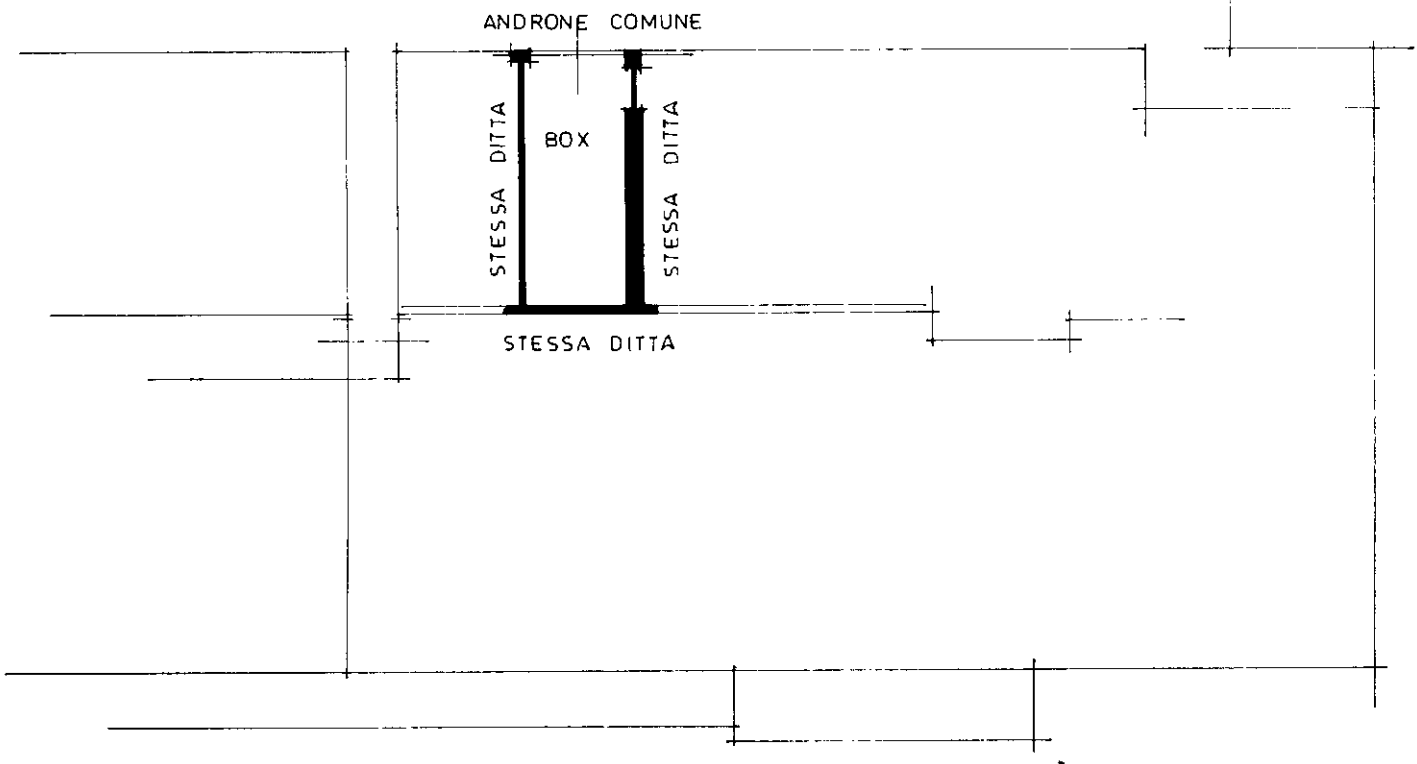


MINISTERO DELLE FINANZE
DIPARTIMENTO DEL TERRITORIO
CATASTO EDILIZIO URBANO (RDL 13-4-1939, n. 652)

MOD. BN (CELT)
481
500

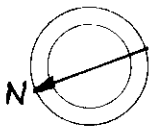
Planimetria di u.i.u. in Comune di MONZA via NUOVA VIA DI PIANO DI RECUPERO civ. SNC.

53 T



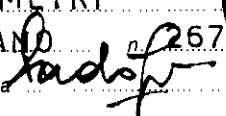
ANDRONE COMUNE
BOX
STESSA DITTA
STESSA DITTA
STESSA DITTA


PIANO PRIMO INTERRATO
H. 3.20

ORIENTAMENTO

SCALA DI 1: 200

Dichiarazione di N.C. ☐
Denuncia di variazione ☒

Identificativi catastali
F. 57
n. 433 sub. 767

Compilata dal (Titolo, cognome e nome)
GEOM. PAOLO SANDRINI
Iscritto all'albo de GEOMETRI
della provincia di MILANO
data 1.7.98 Firma 



RISERVATO ALL'UFFICIO